

**Agenzia del Territorio
CATASTO FABBRICATI
Ufficio Provinciale di
Roma**

Dichiarazione protocollo n. RM0334717 del 06/05/2005

Planimetria di u.i.u. in Comune di Roma

Via Della Balduina

civ. 63

Identificativi Catastali:

Sezione:

Foglio: 368

Particella: 1299

Subalterno: 25

Compilata da:

Mercuri Eugenio

Iscritto all'albo:

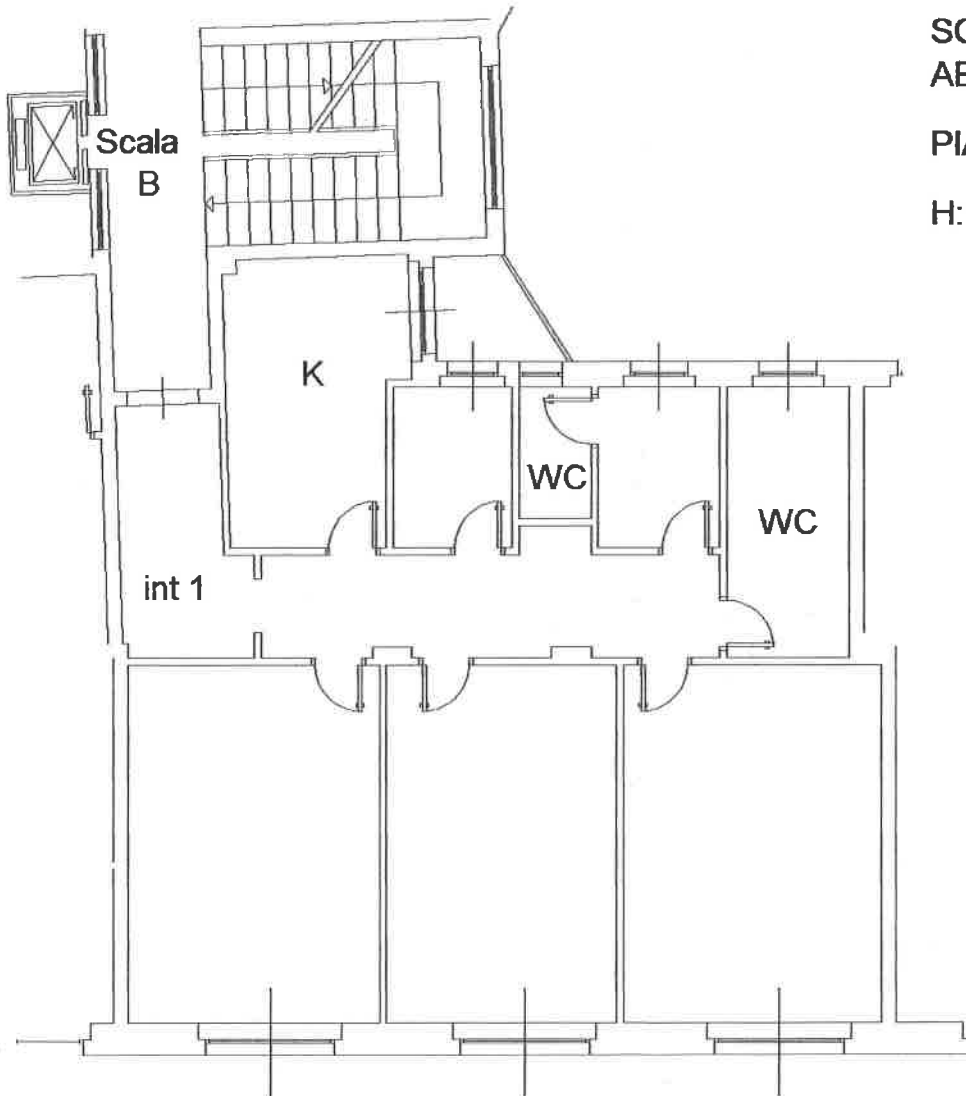
Geometri

Prov. Roma

N. 6450

Scheda n. 1

Scala 1:100

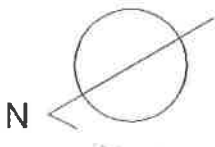
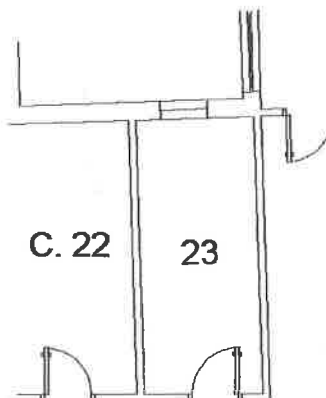


**SCALA B
ABITAZIONE 1
PIANO TERRA
H: 3,10**

CANTINA 23

PIANO S1

H: 3,95



Ultima planimetria in atti

Data: 19/05/2022 - n. T375435 - Richiedente: GMPMNC59S60H501V

Totale schede: 1 - Formato di acquisizione: A4(210x297) - Formato stampa richiesto: A4(210x297)